

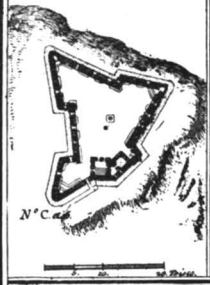
CARTE TOPOGRAPHIQUE DE LA BAYE VILLE ET FAUBOURG DE CARTAGENE AVEC LES FORTS ET BATTERIES NOUVELLEMENT ETABLIES POUR SERVIR A SA DEFFENSE

Le tout détaillé par des Plans Particuliers tirés d'après Plusieurs autres levés sur le lieu. On y a joint une Carte Marine réduite pour servir à l'intelligence des affaires présentes d'Amérique ou sont marqués les côtes du Pays bas, d'Angleterre, de France, d'Espagne, d'Afrique, et d'Amérique, avec les routes que tiennent les Vaisseaux Pour y aller et revenir. 1761.

FORT DE MESSANIGRE OU DE PASTILLILLO



FORT S. PHILIPPE DE BARAXAS OU S. LAZARE



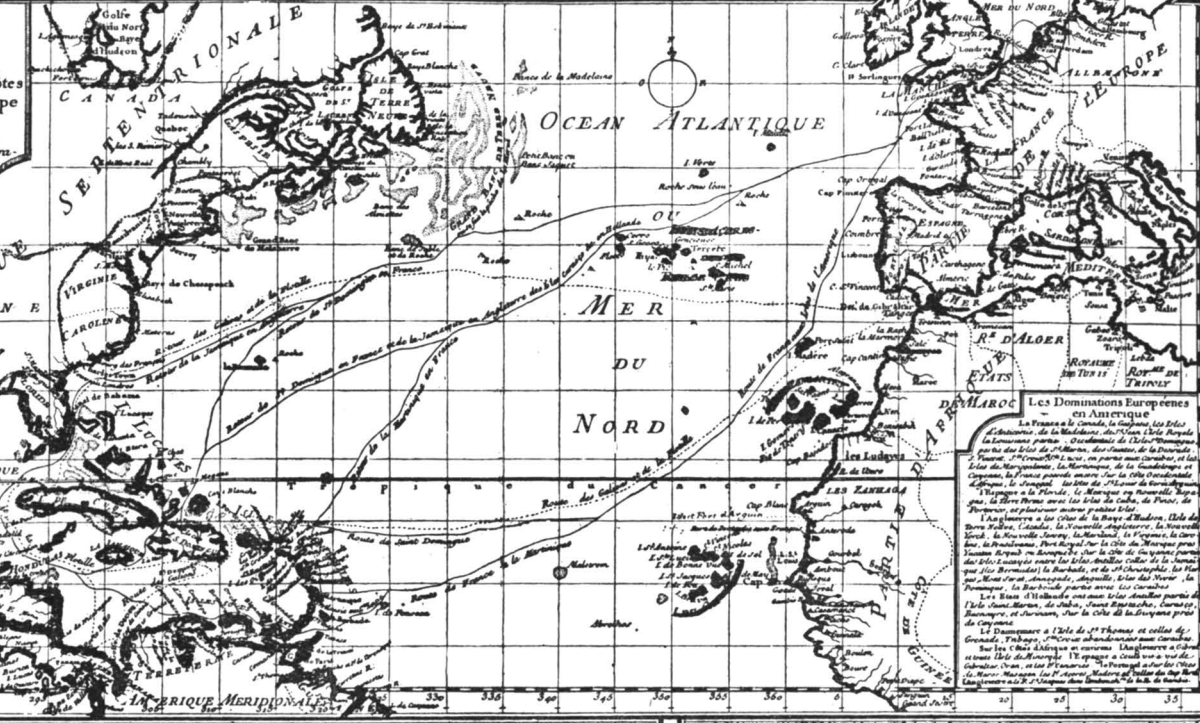
CARTAGENE Ville de l'Amérique Méridionale, sur la Côte Septentrionale de la terre ferme Capitale de la Province qui porte son nom, située dans une plaine fertile, entourée de montagnes, et baignée par la mer. Elle est le centre d'un grand Commerce sur lequel elle a une grande supériorité. Les Habitans ont de commerce la Caupreche de l'Amérique, dont on tire des effets à 60 ou 80 lieues.

Renvoy relatif des mouvements des Anglois dans la Baye et environs de Cartagene depuis le 15 Mars jusqu'au 15 Avril 1761.

1. Les Anglois arrivent à Cartagene le 15 Mars.
2. Ils se retirent le 16 Mars.
3. Ils reviennent le 17 Mars.
4. Ils se retirent le 18 Mars.
5. Ils reviennent le 19 Mars.
6. Ils se retirent le 20 Mars.
7. Ils reviennent le 21 Mars.
8. Ils se retirent le 22 Mars.
9. Ils reviennent le 23 Mars.
10. Ils se retirent le 24 Mars.
11. Ils reviennent le 25 Mars.
12. Ils se retirent le 26 Mars.
13. Ils reviennent le 27 Mars.
14. Ils se retirent le 28 Mars.
15. Ils reviennent le 29 Mars.
16. Ils se retirent le 30 Mars.
17. Ils reviennent le 31 Mars.
18. Ils se retirent le 1er Avril.
19. Ils reviennent le 2 Avril.
20. Ils se retirent le 3 Avril.
21. Ils reviennent le 4 Avril.
22. Ils se retirent le 5 Avril.
23. Ils reviennent le 6 Avril.
24. Ils se retirent le 7 Avril.
25. Ils reviennent le 8 Avril.
26. Ils se retirent le 9 Avril.
27. Ils reviennent le 10 Avril.
28. Ils se retirent le 11 Avril.
29. Ils reviennent le 12 Avril.
30. Ils se retirent le 13 Avril.
31. Ils reviennent le 14 Avril.
32. Ils se retirent le 15 Avril.

CARTE MARINE

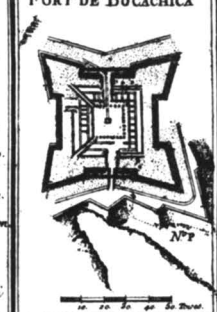
Reduite où sont les Côtes d'une partie de l'Europe et de l'Amérique. Par M. de Beaurain Géographe Ord. du Roy.



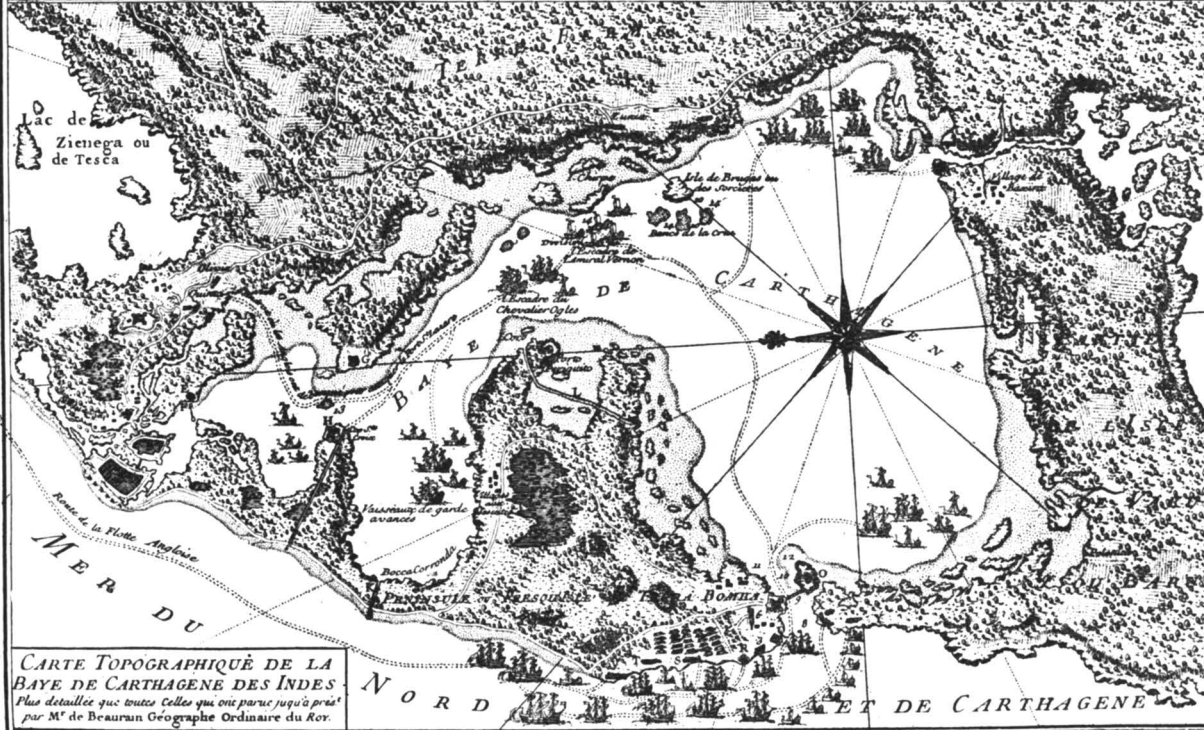
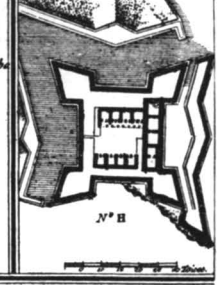
Renvoy pour le Plan de la Ville et Faubourg de CARTAGENE

1. Eglise Cathédrale
2. P. Dominique
3. Les R. R. P. P. J. J.
4. S. Thérèse
5. S. Jean
6. S. Augustin
7. S. D. de la Mercy
8. S. Claire
9. S. Jacques, Recoletos
10. S. François
11. S. Trinité
12. Chapelle de S. Roch
13. S. Benigno
14. Tribunal de l'Inquisition
15. Fort de S. Philippe de Baraxas ou de S. Lazare
16. S. Lazare
17. S. Lazare
18. S. Lazare
19. S. Lazare
20. S. Lazare
21. S. Lazare
22. S. Lazare
23. S. Lazare
24. S. Lazare
25. S. Lazare
26. S. Lazare
27. S. Lazare
28. S. Lazare
29. S. Lazare
30. S. Lazare
31. S. Lazare
32. S. Lazare

FORT DE BOCACCHICA



FORT DE CASTILLO GRANDE OU DE S. CROIX



CARTE TOPOGRAPHIQUE DE LA BAYE DE CARTAGENE DES INDES
Plus détaillée que toutes celles qui ont paru jusqu'à présent par M. de Beaurain Géographe Ordinaire du Roy.

1. La Ville de Cartagene
2. Faubourg de Baraxas
3. Le Fort de S. Philippe de Baraxas ou de S. Lazare
4. Le Fort de S. Philippe de Baraxas ou de S. Lazare
5. Le Fort de S. Philippe de Baraxas ou de S. Lazare
6. Le Fort de S. Philippe de Baraxas ou de S. Lazare
7. Le Fort de S. Philippe de Baraxas ou de S. Lazare
8. Le Fort de S. Philippe de Baraxas ou de S. Lazare
9. Le Fort de S. Philippe de Baraxas ou de S. Lazare
10. Le Fort de S. Philippe de Baraxas ou de S. Lazare
11. Le Fort de S. Philippe de Baraxas ou de S. Lazare
12. Le Fort de S. Philippe de Baraxas ou de S. Lazare
13. Le Fort de S. Philippe de Baraxas ou de S. Lazare
14. Le Fort de S. Philippe de Baraxas ou de S. Lazare
15. Le Fort de S. Philippe de Baraxas ou de S. Lazare
16. Le Fort de S. Philippe de Baraxas ou de S. Lazare
17. Le Fort de S. Philippe de Baraxas ou de S. Lazare
18. Le Fort de S. Philippe de Baraxas ou de S. Lazare
19. Le Fort de S. Philippe de Baraxas ou de S. Lazare
20. Le Fort de S. Philippe de Baraxas ou de S. Lazare
21. Le Fort de S. Philippe de Baraxas ou de S. Lazare
22. Le Fort de S. Philippe de Baraxas ou de S. Lazare
23. Le Fort de S. Philippe de Baraxas ou de S. Lazare
24. Le Fort de S. Philippe de Baraxas ou de S. Lazare
25. Le Fort de S. Philippe de Baraxas ou de S. Lazare
26. Le Fort de S. Philippe de Baraxas ou de S. Lazare
27. Le Fort de S. Philippe de Baraxas ou de S. Lazare
28. Le Fort de S. Philippe de Baraxas ou de S. Lazare
29. Le Fort de S. Philippe de Baraxas ou de S. Lazare
30. Le Fort de S. Philippe de Baraxas ou de S. Lazare
31. Le Fort de S. Philippe de Baraxas ou de S. Lazare
32. Le Fort de S. Philippe de Baraxas ou de S. Lazare



THE TRADE ROUTES TO THE WEST INDIES AND CENTRAL AMERICA (Carte Marine)